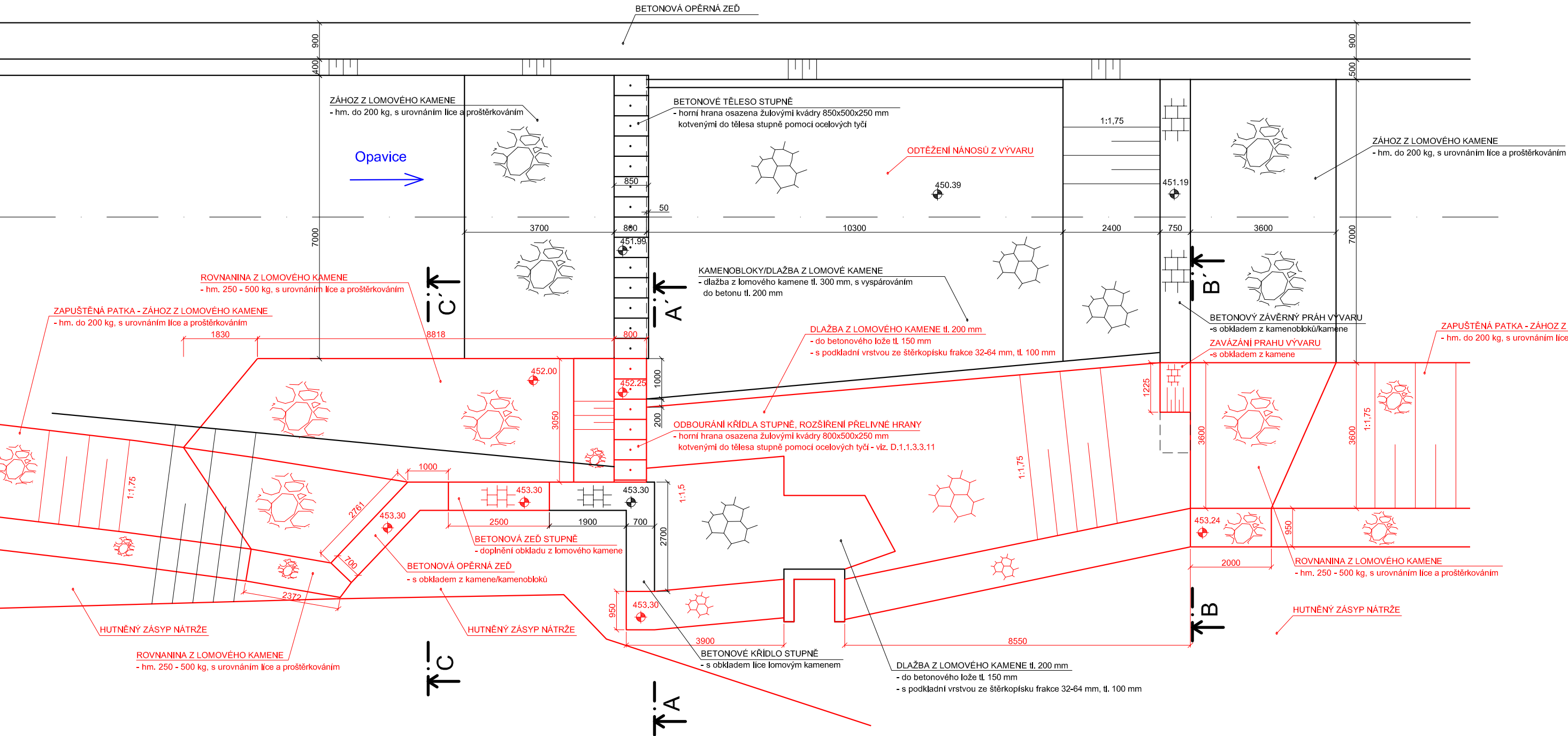
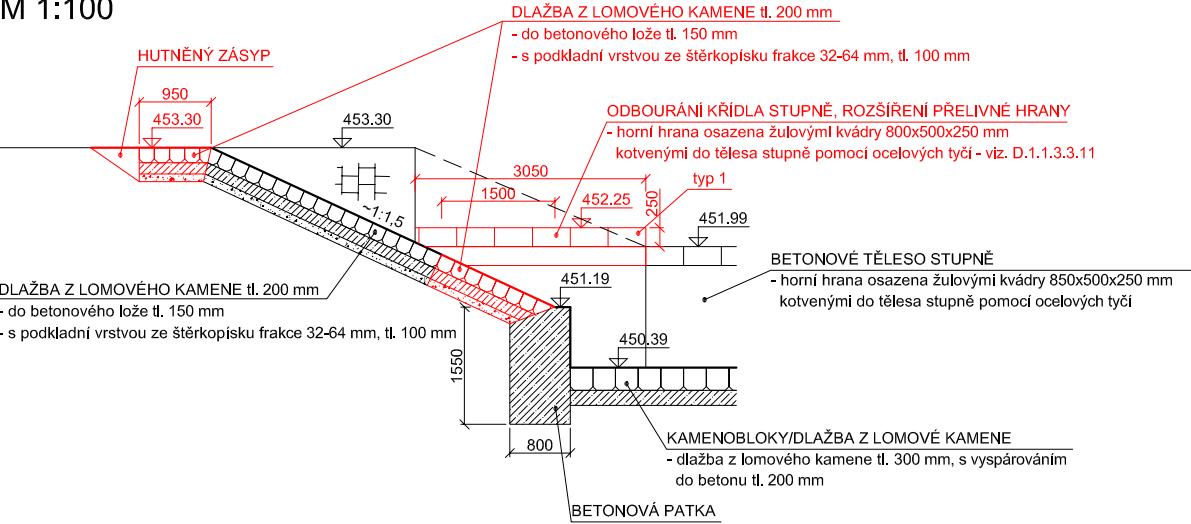


SO-03-04. Stupeň km 21,377 (21,377)

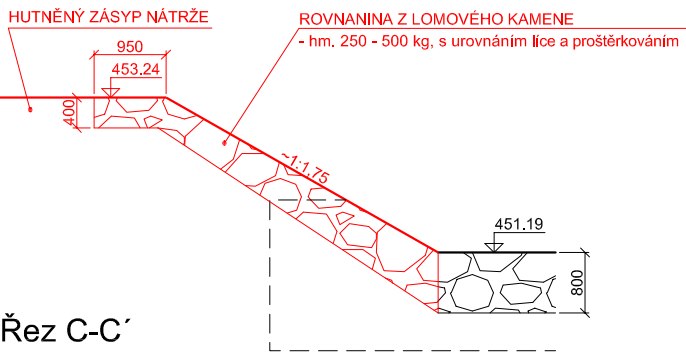
Půdorys
M 1:100



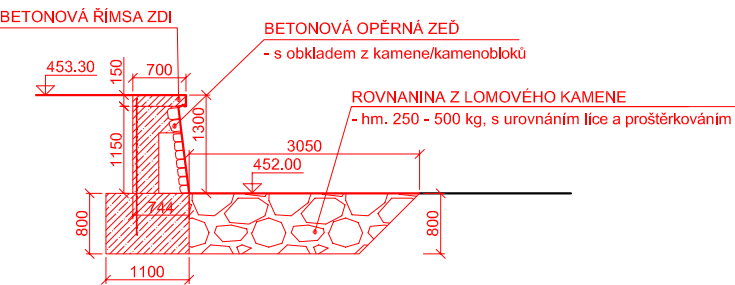
Řez A-A'
M 1:100




Řez B-B'
M 1:100



Řez C-C'
M 1:100



Výškový systém Balt p.v.
Souřadnicový systém: JTSK

 oddělení projekce Varenská 49, 701 26 Ostrava 1 tel. 596 657 111	PROJEKTANT: Ing. Dalibor Rajnoch	SOUPRAVA
	ZODPOVĚDNÝ PROJEKTANT: Ing. Dalibor Rajnoch	
	VEDOUcí ODDĚLENÍ: Ing. Dalibor Rajnoch	
	VEDOUcí ODBORU: Ing. Jiří Skalník	DATUM: květen 2025
VT Opavice, Holčovice, Hejnov, km 20,900 – 21,700 PŠ 2024 – stavba č. 8848 Detaily objektů SO-03-04. Stupeň km 21,377 (21,377)		POČET A4: 3
INVESTOR: Povodí Odry, státní podnik		MĚŘÍTKO: 1:100
OBEC: Holčovice		STUPEŇ: DPS
STAVEBNÍ ÚRAD: Město Albrechtice		ARCHIVNÍ ČÍSLO: 06/25
		ČÍSLO PŘÍLOHY: D.1.1.3.3.8